
























LEGENDA BAVEŇSKÉHO ROZLIŠNÍ OBYKTŮ:

- STAVAJÍCÍ KOLEJĚ A JINÉ STAVAJÍCÍ OBYKTY
- KATASTRÁLNÍ MAPA
- NOVÉ KOLEJE, NASTUPÍŠTĚ, KOMUNIKACE A POZEMNÍ S
- KABELOVÝ
- PROTILHUKOVÉ STĚNY, IPO
- ODVOZENÉ KOLEJISŤE
- POVOZOVNÍ OBYKTY A TRASY
- SANACE MOSTNÍHO OBYKTU
- TRAKČNÍ VEDENÍ, MOSTNÍ OBYKTY, ODVOZENÍ KOMUN
- VODOVODY
- TEPLOVODY
- KANALIZACE
- PLYNOVODY
- ZABEZPEČOVACÍ ZAŘÍZENÍ
- SILNOPROVOD
- SOŠLOVACÍ ZAŘÍZENÍ - NOVÉ
- SDELŮVACÍ ZAŘÍZENÍ - STAVAJÍCÍ CHRÁNKA
- HLAVNÍ KABELOVÁ TRASA
- ZAŘÍZENÍ STAVĚNÍ
- BUDOVA S ČÍSLEM POPISNÝM - UPRAVY
- BUDOVA S ČÍSLEM POPISNÝM - DEMOLICE
- HUDBE TERÉNNÍ UPRAVY
- ENERGETICKÉ DEMOLICE
- DEMOLICE A REMONTÁŽE
- HRANICE KATASTRU
- DOPRAVNÍ TRASY
- HRANICE OBYV. DRUHŮ - POZEMEK SŽ
- HRANICE OBYV. DRUHŮ - POZEMEK OŽ

LEGENDA STÁVAJÚCICH INŽENÝRSKÝCH SÍTÍ	
	VODOVOD PITNÁ VODA
	VODOVOD ÚBŤKOVÁ VODA
	KANALIZACE
	KANALIZACE JEDNOTNÁ
	KANALIZACE DEŠTOVÁ
	KANALIZACE SPRÁŠKOVÁ
	KANALIZACE VÝTLAK
	NN KABELY
	VN NADZEMNÍ VEDENÍ
	VN KABELY
	VN NADZEMNÍ VEDENÍ
	VVN KABELY
	VVN NADZEMNÍ VEDENÍ
	NTL PLYNOVOD
	STL PLYNOVOD
	VTL PLYNOVOD
	SÍŤLOVACÍ KABELY
	SÍŤLOVACÍ NADZEMNÍ VEDENÍ
	RADIČOVÉ SÍTĚ
	ZABEZPEČOVACÍ KABELY
	HORKOVOD
	PAROVOD
	TEPLOVOD

<div style="font-size: 0.8em; margin-top: 5px;"> EVROPSKÁ UNIE Evropské strukturální a investiční fondy Operační program Doprava </div>	<div style="text-align: right; font-size: 0.8em; margin-bottom: 10px;"> Ministerstvo dopravy Ministerstvo pro místní rozvoj ČR Ministerstvo infrastruktury </div>
Jméno osahatel:	Part:
Orientační schéma:	<div style="text-align: center;"> </div> <div style="text-align: right; font-size: 0.7em; margin-top: 10px;"> Řešitel: _____ Datum: _____ </div>
Revize: 000 Datum: 03.11.2023 Popis: Definitivní edizační dokumentace	Kontroloval: Ing. Zdeněk Španěl
<div style="display: flex; justify-content: space-between; align-items: center;"> <div style="width: 45%;"> Stavitel/Investor: Správa železnic, státní organizace Adresa: Dlážděná 1003/7, 110 00 Praha 1 Zásupce investora: Stavební správa západ Adresa: Sokolovská 195/3/278, 190 00 Praha 9 </div> <div style="width: 50%; text-align: right;"> SPRÁVA ŽELEZNIC </div> </div>	
<div style="display: flex; justify-content: space-between;"> <div style="width: 45%;"> Zhotovitel díla: Společnost SUBO-SigPro pro ZP+DÚR Adresa: Kounicevna 688/26, 611 36 Brno Kontakt: T: +420 972 625 804 E: sudop@subo-sigpro.cz Zhotovitel objektu: SUDOP Brno, spol. s r.o. Adresa: Kounicevna 688/26, 611 36 Brno Kontakt: T: +420 972 625 804 E: sudop@subo-sigpro.cz Hlavní projektant (HIP): Ing. Nanžba Josef </div> <div style="width: 50%; text-align: right;"> </div> </div>	
<div style="display: flex; justify-content: space-between;"> <div style="width: 45%;"> Název stavby/alce: GSM-R+ETCS Hranice na Moravě - Horní Lideč - Střelná, 1. etapa </div> <div style="width: 50%;"> Ověření investora: 563150070 Ověření zhotovitele: 20140-01-012 Ověření díla: _____ Ověření objektu/komplexu: _____ Číslo přílohy: 341 Smíšené datum zpracování: 11/2022 </div> </div>	
<div style="display: flex; justify-content: space-between;"> <div style="width: 45%;"> Název části: - Název objektu/dílu části: - Název přílohy: Situace v 32M Název dílu části přílohy: Část 27 Odpovědný projektant: Ing. Jindřich Kintř Kraj: Olomoucký, Zlínský </div> <div style="width: 50%;"> Měřítko: 1:500 Formáty: 20x A4 TUDD: viz textová část Průběh: _____ Průřez: _____ Podlaží: _____ </div> </div>	